

Allerød Kommune
Bjarkesvej 2
3450 Allerød

Allerød Kommune

Natur og Miljø

Allerød Rådhus
Bjarkesvej 2
3450 Allerød
Tlf: 48 100 100
naturogmiljoe@alleroed.dk
www.alleroed.dk

Åbningstider
Mandag-Tirsdag 10-14
Onsdag lukket
Torsdag 10-18
Fredag lukket

HØRING

Høring om: Projektudkast om frilægning af et rørlagt vandløb i Kedelsø-Langsø Ådal, på et beskyttet engareal, beliggende syd for Engtoften i Lyngø - matr. nr. 3i, Uggeløse By, Uggeløse.

Sagens baggrund

Allerød Kommune planlægger i 2020 at realisere et klimatilpasningsprojekt i Lyngø 'Den levende Ådal', jf. link:

<https://www.klimatilpasning.dk/sektoer/natur/synergiprojekter/alleroed-kommune-kedelsoe-langesoe-aadal>. Klimatilpasningsprojektet er et synergiprojektet der gennemføres med midler fra staten.

I forbindelse med det planlagte klimatilpasningsprojekt ønsker Allerød Kommune at:

1. Åbne et rørlagt vandløb
2. Forlægge vandløbet i et nyt slynget overfladenært tracé.

Begge dele kræver en godkendelse fra vandløbsmyndigheden i Allerød Kommune.

Frilægning og forlægning af det rørlagte vandløb kræver en reguleringsgodkendelse i henhold til vandløbslovens kapitel 6 og bekendtgørelse om vandløbsregulering og -restaurering m.v. kapitel 2.

Før der kan meddeles endelig godkendelse af projektet, skal projektet fremlægges i en 4 ugers offentlig høring. Høringen skal indeholde:

- En redegørelse for formålet med projektet.
- Projektbeskrivelse med oversigtskort og detailplaner.
- Oversigt over de lodsejere, der inddrages i projektet.
- Forslag til udgiftsfordeling.
- Tidsplan for arbejdets udførelse.

Eventuelle høringssvar, indsigelser eller ændringsforslag til den ansøgte forlægning af det rørlagt vandløb kan indgives skriftligt til Allerød Kommune, Natur & Miljø, Bjarkesvej 2, 3450 Allerød eller via kommunens mailadresse naturogmiljoe@alleroed.dk **senest den 13. august 2019.**

Dato: 02-07-2019

Sagsnr. 18/4216

Dokumentnr. 2

Sagsbehandler:
Margrethe S. Rasmussen

Direkte telefon:
48 100 314



Efter høringen godkendes reguleringen efter vandløbsloven under hensyntagen til de indsigelser og ændringsforslag, der måtte være fremkommet. Når reguleringen er endeligt godkendt, er der 4 ugers klagefrist, inden projektet må udføres.

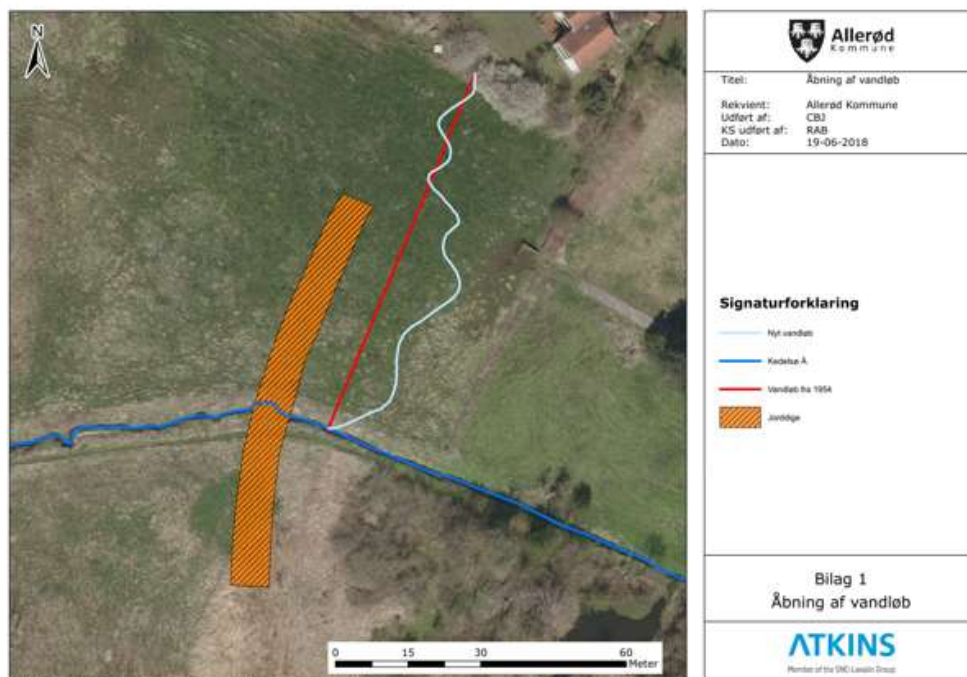
Redegørelse for formålet med projektet

Allerød Kommune har modtaget klager over opstuvende vand i vandløbsbrønd på ejendommene beliggende på Engtoften. Den nedsatte afstrømning formodes at skyldes utilstrækkelig vedligeholdelse af det rørlagte vandløb på strækningen mellem vandløbsbrønden beliggende på Engtoften 6 og 8 og udløbet i Kedelsø-Langsø Å. De observerede kapacitetsproblemer i det nuværende rørlagte vandløb forventes afhjulpnet ved den ønskede åbning og forlægning af vandløbet.

Frilægning af vandløbet forventes endvidere at forbedre vandmiljøet i vandløbet, delvist bidrage til vådområdedannelsen, der er et delelement i klimatilpasningsprojektet i ådalen, og højne den rekreative oplevelse af ådalen. Etablering af vådområdet forventes realiseret i 2020 og skal fungere som opstuvnings- og forsinkelsesbassin for overfladevand fra Lyngø.

Projektbeskrivelse herunder oversigtskort og detailplan - åbning af et eksisterende rørlagt vandløb og forlægning i nyt tracé

Projektstrækningen, og den planlagte placering af det nye vandløbstracé, fremgår af oversigtskortet figur 1, jf. endvidere notat bilag 1.



Figur 1. Oversigtskort. Kortudsnit af øvre Kedelsø-ådal. På kortet er den forventede placering af det nye vandløbstracé markeret med lyseblå streg. Den forventede placering af det eksisterende rørlagte vandløb er markeret med rød. Vandløbet forventes at blive anlagt med en placering øst for et planlagt nyt lavt dige, der placeres delvist på tværs af ådalen.



Kommunen foreslår, at vandløbet føres tæt på terræn i et nyt slynget løb, som ligger i nærheden af det eksisterende tracé/nuværende rørlagte løb. Det planlagte tracé er valgt ud fra et ønske om, at så vidt muligt placere vandløbet på den østlige side af et planlagt lavt jorddige med å-gennemløb, som udgør den vestlige afgrænsning af et fremtidigt vådområde. Ved denne placering opnås at vandet i vandløbet forsinkes indenfor vådområdet ved store regnhændelser hvor der kan være risiko for at vandløbet løber over sin bred, inden det løber til Kedelsø-Langsø Å.


Vandløbet er i dag placeret på matr. nr. 3i, Uggeløse By, Uggeløse og vil ved den planlagte fremtidige placering fortsat være placeret på matr. nr. 3i, Uggeløse By, Uggeløse. Vandløbet ønskes åbnet i hele sin længde på matr. nr. 3i, det betyder at vandløbet ønskes åbnet frem til matrikelskel mellem matr. 3i og 14dm (Engtoften 6-8). Hvis terrænforholdene mellem matr. 3i og 14dm forhindrer, at vandløbet vil kunne åbnes frem til matrikelskel, udskiftes eksisterende rør (1-5 rør stykker), med rør af samme dimension og i samme kote.

Oversigt over de lodsejere, der inddrages i projektet.

I tabel 1 herunder ses en oversigt over de bredejere der forventes berørt af projektforslaget.

Tabel. 1 Oversigt over de lodsejere, der inddrages i projektet

Matr. nr.	Beliggenhed	Ejer	Bemærkninger
3i, Uggeløse By, Uggeløse	Ganløsevej 3 3540 Lynge	Allerød Kommune	engareal
14dm, Uggeløse By, Uggeløse	Engtoften 6 3540 Lynge	Jan Erik Thomsen	
14dm, Uggeløse By, Uggeløse	Engtoften 8 3540 Lynge	Kaisa-Lena Maria Edfors Terkildsen	
14dm, Uggeløse By, Uggeløse	Engtoften 8 3540 Lynge	Dan Ammitsbøl Terkildsen	
14dm, Uggeløse By, Uggeløse		Ejerforeningen v/ Ejerne Engtoften 6 og 8	Grundejerforening
14by, Uggeløse By, Uggeløse	Engtoften 10 3540 Lynge	Finn Larsen	
14by, Uggeløse By, Uggeløse	Engtoften 12 3540 Lynge	Charlotte Carina Rossmeisl	
14by, Uggeløse By, Uggeløse	Engtoften 12 3540 Lynge	Jan Rossmeisl	
14by, Uggeløse By, Uggeløse		Ejerforeningen Engtoften 10-12	Grundejerforening



Økonomi

Alle udgifter i forbindelse med regulering af det rørslagte vandløb beliggende i Kedelsø-Langsø Ådal, syd for Engtoften, på matr. nr. 3i, Uggeløse By, Uggeløse, afholdes af Allerød Kommune som matrikelejer og projektansvarlige.

Den fremtidige vedligeholdelse af det berørte vandløb påhviler efter reguleringen fortsat, som i dag, de enkelte bredejere af det berørte vandløb.

Tidsplan for arbejdets udførelse

Frilægning og forlægning af det rørslagte vandløb forventes gennemført i forbindelse med realisering af klimatilpasningsprojektet 'Den levende Ådal'. Klimatilpasningsprojektet forventes realiseret i 1. halvår af 2020.

Høring og godkendelse efter anden lovgivning

Denne høring omhandler kun forhold, der behandles med hjemmel i vandløbsloven. En eventuel godkendelse omfatter ikke samtidig godkendelse efter anden lovgivning. Allerød Kommune er ansvarlig for, at alle nødvendige og lovpligtige godkendelser er indhentet før anlægsarbejdet sættes i gang.

Naturbeskyttelsesloven

Projektet skal vurderes i forhold til naturbeskyttelsesloven, da projektområdet er beskyttet efter naturbeskyttelseslovens § 3, stk. 2.

Allerød Kommune udarbejder en § 3-dispensation til projektet jf. lovbekendtgørelse nr. 934 af 27.06.2017 om naturbeskyttelse § 65, stk. 2.

Den meddelte § 3-dispensation vedlægges den endelige tilladelse.

Miljøvurderingsloven

Allerød Kommune foretager i henhold til § 21, stk. 1 i Bekendtgørelse nr. 448 af 10. maj 2017 af lov om miljøvurdering af planer og programmer og af konkrete projekter (VVM) (miljøvurderingsloven) en screening af reguleringsprojektet. Reguleringen er principielt omfattet af bilag 2, pkt. 10f (regulering af vandløb).

Allerød Kommune vil på baggrund af screeningen vurdere hvorvidt projektet påvirker miljøet væsentligt og deraf slutte om projektet er omfattet af miljøvurderingspligt.


Afgørelse om miljøvurderingspligt offentliggøres på kommunens hjemmeside.

Godkendelsesprocedure

Reguleringsforslaget behandles efter vandløbslovens bestemmelser og bestemmelserne i bekendtgørelse om vandløbsregulering og –restaurering m.v. med 4 ugers høringsperiode og 4 ugers klageperiode. Da høringsperioden ligger i industriferien, er høringsperioden imidlertid forlænget med 2 uger.

Kommunens fremme af reguleringsprojektet offentliggøres på Allerød Kommunes hjemmeside d. 2. juli 2019, med de lovpligtige 4 ugers høringsperiode samt yderligere 2 uger, fra den 2. juli 2019 til og med den 13. august 2019.

Høringssvar, bemærkninger eller indsigelser til projektforslaget skal **senest d. 13. august 2019**, fremsendes skriftligt til Allerød Kommune, Natur og Miljø, Bjarkesvej 2, 3450 Allerød eller via e-post til naturogmiljoe@alleroed.dk.



Næste offentlighedsfase forventes at forløbe fra d. 2. september 2019 til d. 30. september 2019.

Spørgsmål

Er der spørgsmål til indholdet i dette høringsbrev er man velkommen til at kontakte undertegnede. Hvis der er spørgsmål til omtalte klimatilpasningsprojekt 'Den levende Ådal' er man velkommen til at kontakte, natur- og vandløbsmedarbejder Ole D. Sørensen på mail olds@alleroed.dk / tlf. nr. 48 100 819.

Venlig hilsen

Margrethe S. Rasmussen
Natur- og Vandløbsmedarbejder

Bilag

Bilag 1: Notat – Åbning af vandløb.

Kopi sendes til:

Jan Erik Thomsen, Engtoften 6, 3540 Lyngø

Kaisa-Lena Maria Edfors Terkildsen, Engtoften 8, 3540 Lyngø

Dan Ammitsbøl Terkildsen, Engtoften 8, 3540 Lyngø

Finn Larsen, Engtoften 10, 3540 Lyngø

Charlotte Carina Rossmeisl, Engtoften 12, 3540 Lyngø

Jan Rossmeisl, Engtoften 12, 3540 Lyngø

Ejerforeningen, v/ Ejerne Engtoften 6 og 8, 3540 Lyngø

Ejerforeningen, v/ Ejerne Engtoften 10 og 12, 3540 Lyngø

Ølsted Frederiksværk Sportsfiskerforening, vandplejegruppen, v/ Kai Larsen;

kajlarsen103@msn.com

Danmarks Naturfredningsforening, dnalleroed-sager@dn.dk

Danmarks Sportsfiskerforbund, post@sportsfiskerforbundet.dk;

lbt@sportsfiskerforbundet.dk; mkh@ka-net.dk

Fiskeringen 1970, faciliteter@fiskeringen.dk

Friluftsrådet Kreds Nordsjælland, nordsjaelland@friluftsradet.dk

Friluftsrådet, fr@friluftsradet.dk,

Det Grønne Råd, hans@smed-hjordt.dk; hjordt@adslhome.dk;

helm@flsmidth.com

Naturforeningen Naturparkens Venner og Det Grønne Råd v/ Hans Hjordt Hansen,

hjordt@adslhome.dk hans@smed-hjordt.dk

Nordsjællands Landboforening, hoejtoftegaard@hotmail.com;

lars.jonsson@bronshojgaard.dk

Dansk Ornitologisk Forening, natur@dof.dk, hillerod@dof.dk; alleroed@dof.dk

Dansk Botanisk Forening, Sølvgade 83, 1307 København K

kontor@botaniskforening.dk; nbu@botaniskforening.dk

